



КОМИТЕТ ПО АРХИТЕКТУРЕ И ГРАДОСТРОИТЕЛЬСТВУ МОСКОВСКОЙ ОБЛАСТИ

РАСПОРЯЖЕНИЕ

22.03.2024 № 29РВ-256

г. Красногорск

О внесении изменений в документацию по планировке территории для размещения индустриального парка «Есипово» вблизи деревни Ложки городского округа Солнечногорск Московской области в границах территории между автомобильными дорогами М-10 «Россия» и М-10 «Россия» – «Ложки – Поварово – Пятница»

В соответствии с Градостроительным кодексом Российской Федерации, Законом Московской области № 36/2007-ОЗ «О Генеральном плане развития Московской области», Схемой территориального планирования транспортного обслуживания Московской области, утвержденной постановлением Правительства Московской области от 25.03.2016 № 230/8 «Об утверждении Схемы территориального планирования транспортного обслуживания Московской области», Положением о порядке подготовки и утверждения документации по планировке территории линейных и нелинейных объектов регионального значения Московской области, утвержденным распоряжением Комитета по архитектуре и градостроительству Московской области от 01.03.2022 № 27РВ-67 «Об утверждении Положения о порядке подготовки и утверждения документации по планировке территории линейных и нелинейных объектов регионального значения», учитывая решение Градостроительного совета Московской области от 21.02.2024:

1. Утвердить прилагаемые изменения, которые вносятся в документацию по планировке территории для размещения индустриального парка «Есипово» вблизи деревни Ложки городского округа Солнечногорск Московской области в границах территории между автомобильными дорогами М-10 «Россия» и М-10 «Россия» – «Ложки – Поварово – Пятница», утвержденную распоряжением Мособлarquitectуры от 19.08.2022 № 27РВ-412 «Об утверждении документации по планировке территории для размещения индустриального парка «Есипово» вблизи деревни Ложки городского округа Солнечногорск Московской области в границах территории

между автомобильными дорогами М-10 «Россия» и М-10 «Россия» – «Ложки – Поварово – Пятница» (далее – изменения в документацию по планировке территории).

2. Отделу обеспечения подготовки ДПТ объектов регионального значения Управления обеспечения подготовки документации по планировке территории (ДПТ) и государственного заказа объектов регионального значения Комитета по архитектуре и градостроительству Московской области:

1) в течение 7 дней со дня принятия настоящего распоряжения направить главе городского округа Солнечногорск Московской области изменения в документацию по планировке территории;

2) в течение 7 дней после дня первого официального опубликования настоящего распоряжения направить его копию и сведения об источниках его официального опубликования в Управление Министерства юстиции Российской Федерации по Московской области для включения в федеральный регистр нормативных правовых актов субъектов Российской Федерации;

3) в течение 5 рабочих дней со дня регистрации настоящего распоряжения в Комитете по архитектуре и градостроительству Московской области направить его копию в Прокуратуру Московской области.

3. Отделу информационных технологий и защиты информации Управления координации деятельности Комитета по архитектуре и градостроительству Московской области обеспечить официальное опубликование (размещение) настоящего распоряжения на официальном сайте Комитета по архитектуре и градостроительству Московской области на Интернет-портале Правительства Московской области (www.mosreg.ru).

4. Контроль за выполнением настоящего распоряжения оставляю за собой.

Заместитель руководителя Комитета
по архитектуре и градостроительству
Московской области



А.А. Долганов

УТВЕРЖДЕНЫ
распоряжением Комитета
по архитектуре и градостроительству
Московской области

от 22.03.2024 № 29РВ-256

ИЗМЕНЕНИЯ,

**которые вносятся в документацию по планировке территории для размещения
индустриального парка «Есипово» вблизи деревни Ложки городского округа Солнечногорск
Московской области в границах территории между автомобильными дорогами
М-10 «Россия» и М-10 «Россия» – «Ложки – Поварово – Пятница»**

«2. Проект межевания территории» изложить в следующей редакции:

«2. Проект межевания территории

Проектом межевания территории предлагается образование 3 земельных участков.

В таблице 1 приведен перечень и сведения о площади образуемых земельных участков, в том числе возможные способы их образования, с указанием вида разрешенного использования.

В таблице 2 приведен перечень и сведения о площади земельных участков, поставленных на государственный кадастровый учет, прекращающих свое существование.

В таблице 3 приведен перечень и сведения о площади сохраняемых земельных участков, поставленных на государственный кадастровый учет.

В таблице 4 приведена ведомость сохраняемых земельных участков с указанием вида разрешенного использования, предлагаемого к установлению проектом межевания.

Координаты поворотных точек границ образуемых земельных участков приведены в таблице 5.

Проектом межевания территории не предлагается установление публичных сервитутов.

Линии отступа от планируемых (устанавливаемых) красных линий приняты совпадающими с планируемыми (устанавливаемыми) красными линиями.

Процент застройки земельных участков составляет 60 процентов.

Перечень и сведения о площади образуемых земельных участков, в том числе возможные способы их образования с указанием вида разрешенного использования

Условный номер образуемого земельного участка	Возможные способы образования земельного участка	Площадь образуемого земельного участка, га	Вид разрешенного использования в соответствии с классификатором видов разрешенного использования, утвержденным Приказом Федеральной службы государственной регистрации, кадастра и картографии от 10.11.2020 № П/0412
1	2	3	4
1	Объединение или перераспределение земельных участков с кадастровыми номерами 50:09:0020718:1141 и 50:09:0020718:1142	6,1360	3.1 Коммунальное обслуживание 4.9.1 Объекты дорожного сервиса 4.9.1.1 Заправка транспортных средств 4.9.1.2 Обеспечение дорожного отдыха 4.9.1.3 Автомобильные мойки 4.9.1.4 Ремонт автомобилей 6.0 Производственная деятельность 6.1 Недропользование
2	Объединение или перераспределение земельных участков с кадастровыми номерами 50:09:0020718:1161, 50:09:0020718:1162 и 50:09:0020718:1163	9,0657	6.2 Тяжелая промышленность 6.2.1 Автомобилестроительная промышленность 6.3 Легкая промышленность 6.3.1 Фармацевтическая промышленность 6.4 Пищевая промышленность 6.5 Нефтехимическая промышленность 6.6 Строительная промышленность 6.11 Целлюлозно-бумажная промышленность
3	Объединение или перераспределение земельных участков с кадастровыми номерами 50:09:0020718:1133, 50:09:0020718:1134 и 50:09:0020718:1135	11,8476	3.1 Коммунальное обслуживание 4.9.1 Объекты дорожного сервиса 4.9.1.1 Заправка транспортных средств 4.9.1.2 Обеспечение дорожного отдыха 4.9.1.3 Автомобильные мойки 4.9.1.4 Ремонт автомобилей 6.0 Производственная деятельность 6.1 Недропользование 6.2 Тяжелая промышленность 6.2.1 Автомобилестроительная промышленность 6.3 Легкая промышленность 6.3.1 Фармацевтическая промышленность 6.4 Пищевая промышленность 6.5 Нефтехимическая промышленность 6.6 Строительная промышленность 6.11 Целлюлозно-бумажная промышленность
Итого:		27,0493	

Таблица 2

Перечень и сведения о площади земельных участков, поставленных на государственный кадастровый учет, прекращающих свое существование

Условный номер на чертеже	Кадастровый номер	Площадь земельного участка, кв. м	Категория земель	Вид разрешенного использования (по документу)
1	50:09:0020718:1133	40319	Земли промышленности, энергетики, транспорта, связи, радиовещания, телевидения, информатики, земли для обеспечения космической деятельности, земли обороны, безопасности и земли иного специального назначения	3.1 Коммунальное обслуживание 4.9.1 Объекты дорожного сервиса 4.9.1.1 Заправка транспортных средств 4.9.1.2 Обеспечение дорожного отдыха 4.9.1.3 Автомобильные мойки 4.9.1.4 Ремонт автомобилей 6.0 Производственная деятельность 6.1 Недропользование 6.2 Тяжелая промышленность 6.2.1 Автомобилестроительная промышленность 6.3 Легкая промышленность 6.3.1 Фармацевтическая промышленность 6.4 Пищевая промышленность 6.5 Нефтехимическая промышленность 6.6 Строительная промышленность 6.11 Целлюлозно-бумажная промышленность
2	50:09:0020718:1134	42265		
3	50:09:0020718:1135	35892		
4	50:09:0020718:1141	39539		
5	50:09:0020718:1142	21821		
6	50:09:0020718:1161	49886		
7	50:09:0020718:1162	20383		
8	50:09:0020718:1163	20388		
ИТОГО:		270 493		

Таблица 3

Перечень и сведения о площади сохраняемых земельных участков, поставленных на государственный кадастровый учет

Условный номер на чертеже	Кадастровый номер	Площадь земельного участка, кв. м	Категория земель	Вид разрешенного использования (по документу)
1	2	3	4	5
9	50:09:0020718:1082	292	Земли промышленности, энергетики, транспорта, связи,	для размещения объектов капитального строительства
10	50:09:0020718:597	6216		
11	50:09:0020718:995	11641		
12	50:09:0020718:461	2675		

1	2	3	4	5
13	50:09:0020718:1087	7360	радиовещания, телевидения, информатики, земли для обеспечения космической деятельности, земли обороны, безопасности и земли иного специального назначения	
14	50:09:0020718:598	866		
15	50:09:0020718:572	2760		
16	50:09:0020718:404	25116		для размещения объектов капитального строительства
17	50:09:0020718:1131	7111		3.1 Коммунальное обслуживание
18	50:09:0020718:1147	50002		3.1 Коммунальное обслуживание 4.9.1 Объекты дорожного сервиса 4.9.1.1 Заправка транспортных средств 4.9.1.2 Обеспечение дорожного отдыха 4.9.1.3 Автомобильные мойки 4.9.1.4 Ремонт автомобилей
19	50:09:0020718:1164	39928		6.0 Производственная деятельность 6.1 Недропользование 6.2 Тяжелая промышленность 6.2.1 Автомобилестроительная промышленность 6.3 Легкая промышленность 6.3.1 Фармацевтическая промышленность 6.4 Пищевая промышленность 6.5 Нефтехимическая промышленность 6.6 Строительная промышленность 6.11 Целлюлозно-бумажная промышленность
20	50:09:0020718:1158	49998		
21	0:09:0020718:1165	6467		3.1 Коммунальное обслуживание
22	50:09:0020718:1166	29999		3.1 Коммунальное обслуживание 4.9.1 Объекты дорожного сервиса 4.9.1.1 Заправка транспортных средств 4.9.1.2 Обеспечение дорожного отдыха 4.9.1.3 Автомобильные мойки 4.9.1.4 Ремонт автомобилей 6.0 Производственная деятельность 6.1 Недропользование 6.2 Тяжелая промышленность 6.2.1 Автомобилестроительная

1	2	3	4	5
				промышленность 6.3 Легкая промышленность 6.3.1 Фармацевтическая промышленность 6.4 Пищевая промышленность 6.5 Нефтехимическая промышленность 6.6 Строительная промышленность 6.11 Целлюлозно-бумажная промышленность
23	50:09:0020718:1167	11362	Земли	7.2.1 Размещение автомобильных дорог
24	50:09:0020718:1168	44402	промышленности, энергетики, транспорта, связи, радиовещания, телевидения, информатики, земли для обеспечения космической деятельности, земли обороны, безопасности и земли иного специального назначения	3.3 Бытовое обслуживание 3.5.2 Среднее и высшее профессиональное образование 3.9 Обеспечение научной деятельности 3.9.1 Обеспечение деятельности в области гидрометеорологии и смежных с ней областях 3.9.2 Проведение научных исследований 3.9.3 Проведение научных испытаний 4.7 Гостиничное обслуживание 4.1 Деловое управление 4.4 Магазины 4.6 Общественное питание 4.9 Служебные гаражи
25	50:09:0020718:1151	23252		12.0 Земельные участки (территории) общего пользования
26	50:09:0020718:1169	49902		3.1 Коммунальное обслуживание 4.9.1 Объекты дорожного сервиса 4.9.1.1 Заправка транспортных средств 4.9.1.2 Обеспечение дорожного отдыха 4.9.1.3 Автомобильные мойки 4.9.1.4 Ремонт автомобилей 6.0 Производственная деятельность 6.1 Недропользование 6.2 Тяжелая промышленность 6.2.1 Автомобилестроительная промышленность 6.3

1	2	3	4	5
				Легкая промышленность 6.3.1 Фармацевтическая промышленность 6.4 Пищевая промышленность 6.5 Нефтехимическая промышленность 6.6 Строительная промышленность 6.11 Целлюлозно-бумажная промышленность
27	50:09:0020718:1170	5583	Земли промышленности,	3.1 Коммунальное обслуживание
28	50:09:0020718:1148	36292	энергетики, транспорта, связи, радиовещания, телевидения, информатики, земли для обеспечения космической деятельности, земли обороны, безопасности и земли иного специального назначения	3.1 Коммунальное обслуживание 4.9.1 Объекты дорожного сервиса 4.9.1.1 Заправка транспортных средств 4.9.1.2 Обеспечение дорожного отдыха 4.9.1.3 Автомобильные мойки 4.9.1.4 Ремонт автомобилей 6.0 Производственная деятельность 6.1 Недропользование 6.2 Тяжелая промышленность 6.2.1 Автомобилестроительная промышленность 6.3 Легкая промышленность 6.3.1 Фармацевтическая промышленность 6.4 Пищевая промышленность 6.5 Нефтехимическая промышленность 6.6 Строительная промышленность 6.11 Целлюлозно-бумажная промышленность
29	50:09:0020718:1149	143		3.1 Коммунальное обслуживание
30	50:09:0020718:1150	283		
31	50:09:0020718:1146	16381		3.1 Коммунальное обслуживание 4.9.1 Объекты дорожного сервиса 4.9.1.1 Заправка транспортных средств 4.9.1.2 Обеспечение дорожного отдыха 4.9.1.3 Автомобильные мойки 4.9.1.4 Ремонт автомобилей 6.0 Производственная деятельность 6.1

1	2	3	4	5
				Недропользование 6.2 Тяжелая промышленность 6.2.1 Автомобилестроительная промышленность 6.3 Легкая промышленность 6.3.1 Фармацевтическая промышленность 6.4 Пищевая промышленность 6.5 Нефтехимическая промышленность 6.6 Строительная промышленность 6.11 Целлюлозно-бумажная промышленность
32	50:09:0020718:1119	824	Земли промышленности, энергетики, транспорта, связи, радиовещания, телевидения, информатики, земли для обеспечения космической деятельности, земли обороны, безопасности и земли иного специального назначения	коммунальное обслуживание
33	50:09:0020718:1120	5818		для размещения объектов капитального строительства
34	50:09:0020718:1122	5716		7.2.1 Размещение автомобильных дорог 12.0 Земельные участки (территории) общего пользования
35	50:09:0020718:1152	73471		3.1 Коммунальное обслуживание
36	50:09:0020718:1153	4597		3.1 Коммунальное обслуживание 4.9.1 Объекты дорожного сервиса 4.9.1.1 Заправка транспортных средств 4.9.1.2 Обеспечение дорожного отдыха 4.9.1.3 Автомобильные мойки 4.9.1.4 Ремонт автомобилей 6.0 Производственная деятельность 6.1 Недропользование 6.2 Тяжелая промышленность 6.2.1 Автомобилестроительная промышленность 6.3 Легкая промышленность 6.3.1 Фармацевтическая промышленность 6.4 Пищевая промышленность 6.5 Нефтехимическая промышленность 6.6 Строительная промышленность 6.11
37	50:09:0020718:1154	42894		

1	2	3	4	5
				Целлюлозно-бумажная промышленность
38	50:09:0020718:1155	8601		3.1 Коммунальное обслуживание
39	50:09:0020718:1156	97903	Земли промышленности, энергетики, транспорта, связи, радиовещания, телевидения, информатики, земли для обеспечения космической деятельности, земли обороны, безопасности и земли иного специального назначения	3.1 Коммунальное обслуживание 4.9.1 Объекты дорожного сервиса 4.9.1.1 Заправка транспортных средств 4.9.1.2 Обеспечение дорожного отдыха 4.9.1.3 Автомобильные мойки 4.9.1.4 Ремонт автомобилей 6.0 Производственная деятельность 6.1 Недропользование 6.2 Тяжелая промышленность 6.2.1 Автомобилестроительная промышленность 6.3 Легкая промышленность 6.3.1 Фармацевтическая промышленность 6.4 Пищевая промышленность 6.5 Нефтехимическая промышленность 6.6 Строительная промышленность 6.11 Целлюлозно-бумажная промышленность
40	50:09:0020718:1124	398		коммунальное обслуживание
41	50:09:0020718:1125	536		
42	50:09:0020718:1126	329 476		для размещения объектов капитального строительства, производственная деятельность
43	50:09:0020718:1160	694		7.2.1 Размещение автомобильных дорог 12.0 Земельные участки (территории) общего пользования
44	50:09:0020718:1157	18759		3.1 Коммунальное обслуживание 4.9.1 Объекты дорожного сервиса 4.9.1.1 Заправка транспортных средств 4.9.1.2 Обеспечение дорожного отдыха 4.9.1.3 Автомобильные мойки 4.9.1.4 Ремонт автомобилей

1	2	3	4	5
				6.0 Производственная деятельность 6.1 Недропользование 6.2 Тяжелая промышленность 6.2.1 Автомобилестроительная промышленность 6.3 Легкая промышленность 6.3.1 Фармацевтическая промышленность 6.4 Пищевая промышленность 6.5 Нефтехимическая промышленность 6.6 Строительная промышленность 6.11 Целлюлозно-бумажная промышленность
45	50:09:0020718:1159	666	Земли промышленности, энергетики, транспорта, связи, радиовещания, телевидения, информатики, земли для обеспечения космической деятельности, земли обороны, безопасности и земли иного специального назначения	3.1 Коммунальное обслуживание
46	50:09:0020718:1145	30		7.2.1 Размещение автомобильных дорог 12.0 Земельные участки (территории) общего пользования
47	50:09:0020718:1143	3089		3.1 Коммунальное обслуживание для размещения объектов капитального строительства
48	50:09:0020718:1144	927		7.2.1 Размещение автомобильных дорог
49	50:09:0020718:1132	1102		3.1 Коммунальное обслуживание 4.9.1 Объекты дорожного сервиса 4.9.1.1 Заправка транспортных средств 4.9.1.2 Обеспечение дорожного отдыха 4.9.1.3 Автомобильные мойки 4.9.1.4 Ремонт автомобилей
50	50:09:0020718:1130	7455		
51	50:09:0020718:998	68000		
52	50:09:0020718:1139	15756		
53	50:09:0020718:1137	12345		
54	50:09:0020718:1140	7523		6.0 Производственная деятельность 6.1 Недропользование 6.2 Тяжелая промышленность 6.2.1 Автомобилестроительная промышленность 6.3 Легкая промышленность
55	50:09:0020718:1138	19121		

1	2	3	4	5
56	50:09:0020718:1136	40103		6.3.1 Фармацевтическая промышленность 6.4 Пищевая промышленность 6.5 Нефтехимическая промышленность 6.6 Строительная промышленность 6.11 Целлюлозно-бумажная промышленность
57	50:09:0020718:1262	16385		для размещения объектов капитального строительства
58	50:09:0020718:1258	124	Земли промышленности, энергетики, транспорта, связи, радиовещания, телевидения, информатики, земли для обеспечения космической деятельности, земли обороны, безопасности и земли иного специального назначения	для размещения объектов капитального строительства
59	50:09:0020718:1259	198		
60	50:09:0020718:1238	902		
61	50:09:0020718:1240	897		
62	50:09:0020718:1241	906		
63	50:09:0020718:1242	897		
64	50:09:0020718:1243	906		
65	50:09:0020718:1244	907		
66	50:09:0020718:1245	891		
67	50:09:0020718:1246	897		
68	50:09:0020718:1247	906		
69	50:09:0020718:1248	932		
70	50:09:0020718:1249	734		
71	50:09:0020718:1251	717		
72	50:09:0020718:1252	726		
73	50:09:0020718:1253	717		
74	50:09:0020718:1254	743		
75	50:09:0020718:1255	813		
76	50:09:0020718:1260	37		
77	50:09:0020718:1257	65		
78	50:09:0020718:1237	843		
79	50:09:0020718:1236	833		
80	50:09:0020718:1235	824		
81	50:09:0020718:1234	833		
82	50:09:0020718:1233	824		
83	50:09:0020718:1232	820		
84	50:09:0020718:1231	833		
85	50:09:0020718:1230	833		
86	50:09:0020718:1229	824		
87	50:09:0020718:1267	833		
88	50:09:0020718:1266	824		
89	50:09:0020718:1265	820		
90	50:09:0020718:1264	822		
91	50:09:0020718:1263	826		
92	50:09:0020718:1261	817		
93	50:09:0020718:1250	820		
94	50:09:0020718:1239	824		
95	50:09:0020718:1228	695		

1	2	3	4	5
96	50:09:0020718:1256	37		
Итого:		1 238 920		

Таблица 4

Ведомость сохраняемых земельных участков с указанием вида разрешенного использования, предлагаемого к установлению проектом межевания

Номер на чертеже	Кадастровый номер	Площадь земельного участка, кв. м	Вид разрешенного использования земельного участка (в соответствии с правилами землепользования и застройки территории (части территории) городского округа Солнечногорск Московской области)	
			Основной	Вспомогательный
1	2	3	4	5
9	50:09:0020718:1082	292	3.1 Коммунальное обслуживание	-
10	50:09:0020718:597	6216		-
11	50:09:0020718:995	11641	3.1 Коммунальное обслуживание 4.9.1 Объекты дорожного сервиса 4.9.1.1 Заправка транспортных средств 4.9.1.2 Обеспечение дорожного отдыха 4.9.1.3 Автомобильные мойки 4.9.1.4 Ремонт автомобилей	3.1 Коммунальное обслуживание 3.8 Общественное управление 3.9 Обеспечение научной деятельности 4.1 Деловое управление 4.5 Банковская и страховая деятельность
12	50:09:0020718:461	2675	6.0 Производственная деятельность 6.1 Недропользование 6.2 Тяжелая промышленность 6.2.1 Автомобилестроительная промышленность 6.3 Легкая промышленность	4.9 Служебные гаражи 4.9.1 Объекты дорожного сервиса 6.9 Склады 8.3 Обеспечение внутреннего правопорядка
13	50:09:0020718:1087	7360	6.3.1 Фармацевтическая промышленность 6.4 Пищевая промышленность 6.5 Нефтехимическая промышленность 6.6 Строительная промышленность 6.11 Целлюлозно-бумажная промышленность	

1	2	3	4	5
14	50:09:0020718:598	866	3.1 Коммунальное обслуживание	-
15	50:09:0020718:572	2760	3.1 Коммунальное обслуживание 4.9.1 Объекты дорожного сервиса 4.9.1.1 Заправка транспортных средств 4.9.1.2 Обеспечение дорожного отдыха 4.9.1.3 Автомобильные мойки 4.9.1.4 Ремонт автомобилей	3.1 Коммунальное обслуживание 3.8 Общественное управление 3.9 Обеспечение научной деятельности 4.1 Деловое управление 4.5 Банковская и страховая деятельность
16	50:09:0020718:404	25116	6.0 Производственная деятельность 6.1 Недропользование 6.2 Тяжелая промышленность 6.2.1 Автомобилестроительная промышленность 6.3 Легкая промышленность	4.9 Служебные гаражи 4.9.1 Объекты дорожного сервиса 6.9 Склады 8.3 Обеспечение внутреннего правопорядка
17	50:09:0020718:1131	7111	6.3.1 Фармацевтическая промышленность 6.4 Пищевая промышленность 6.5 Нефтехимическая промышленность 6.6 Строительная промышленность 6.11 Целлюлозно-бумажная промышленность	
ИТОГО:		38921		

Таблица 5

Перечень координат поворотных точек границ образуемых земельных участков

Система координат МСК-50

№	X	Y
Участок № 1		
1	506420,67	2164851,62
2	506390,47	2164724,65
3	506317,61	2164772,38
4	506316,16	2164779,48
5	506287,72	2164804,42
6	506216,51	2164851,08
7	506160,43	2164888,44
8	506158,14	2164888,85

№	X	Y
9	506155,52	2164887,70
10	506135,62	2164868,64
11	506069,43	2164923,01
12	505856,45	2165097,96
13	505871,09	2165109,59
14	505890,43	2165124,77
15	505904,65	2165135,99
16	505954,38	2165107,63
17	506027,37	2165069,48

№	X	Y
18	506125,44	2165015,92
19	506404,16	2164863,71
20	506409,98	2164859,48
21	506406,68	2164855,05
22	506411,11	2164851,79
23	506414,31	2164856,31
Участок № 2		
1	506068,66	2163261,03
2	506080,38	2163275,83
3	506089,95	2163268,26
4	506135,77	2163326,19
5	506237,69	2163455,07
6	506268,52	2163494,06
7	506140,71	2163595,25
8	506007,69	2163700,56
9	505952,90	2163572,07
10	505950,78	2163567,11
11	505862,07	2163455,85
12	505937,47	2163396,16
13	505921,13	2163375,52
14	505949,53	2163353,48
15	505981,80	2163328,44
Участок № 3		
1	505473,69	2165097,66
2	505447,40	2165021,27
3	505455,47	2165015,50
4	505442,64	2164978,25
5	505524,74	2164949,15
6	505530,25	2164957,86




№	X	Y
7	505548,68	2164965,63
8	505561,81	2165000,79
9	505567,11	2165009,81
10	505575,91	2165024,79
11	505581,27	2165038,23
12	505594,43	2165071,18
13	505626,35	2165174,61
14	505624,84	2165220,80
15	505623,94	2165230,16
16	505622,12	2165239,13
17	505619,39	2165247,87
18	505615,77	2165256,28
19	505611,30	2165264,26
20	505606,03	2165271,75
21	505600,01	2165278,64
22	505593,11	2165285,07
23	505563,78	2165312,84
24	505554,54	2165321,59
25	505539,31	2165344,46
26	505422,37	2165414,31
27	505275,50	2165502,05
28	505234,70	2165419,75
29	505200,44	2165350,56
30	505242,24	2165241,20
31	505276,84	2165220,47
32	505274,70	2165216,89
33	505296,31	2165203,93
34	505445,22	2165114,72
1	505473,69	2165097,66

**Документация по планировке территории для размещения индустриального парка
«Есипово» вблизи деревни Ложки городского округа Солнечногорск Московской области
в границах территории между автомобильными дорогами М-10 «Россия»
и М-10 «Россия» – «Ложки – Поварово – Пятница»**




Чертеж межевания территории

УСЛОВНЫЕ ОБОЗНАЧЕНИЯ



Границы

-  территории, в отношении которой осуществляется подготовка проекта межевания территории
-  земельных участков (сохраняемых, изменяемых, прекращающих свое существование), зарегистрированных в Государственном кадастре недвижимости
-  образуемых земельных участков




Границы существующих элементов планировочной структуры*

-  кварталы
-  улично-дорожная сеть
-  территория общего пользования, за исключением элемента планировочной структуры - улично-дорожная сеть





Границы планируемых элементов планировочной структуры

-  кварталы
-  улично-дорожная сеть

Красные линии

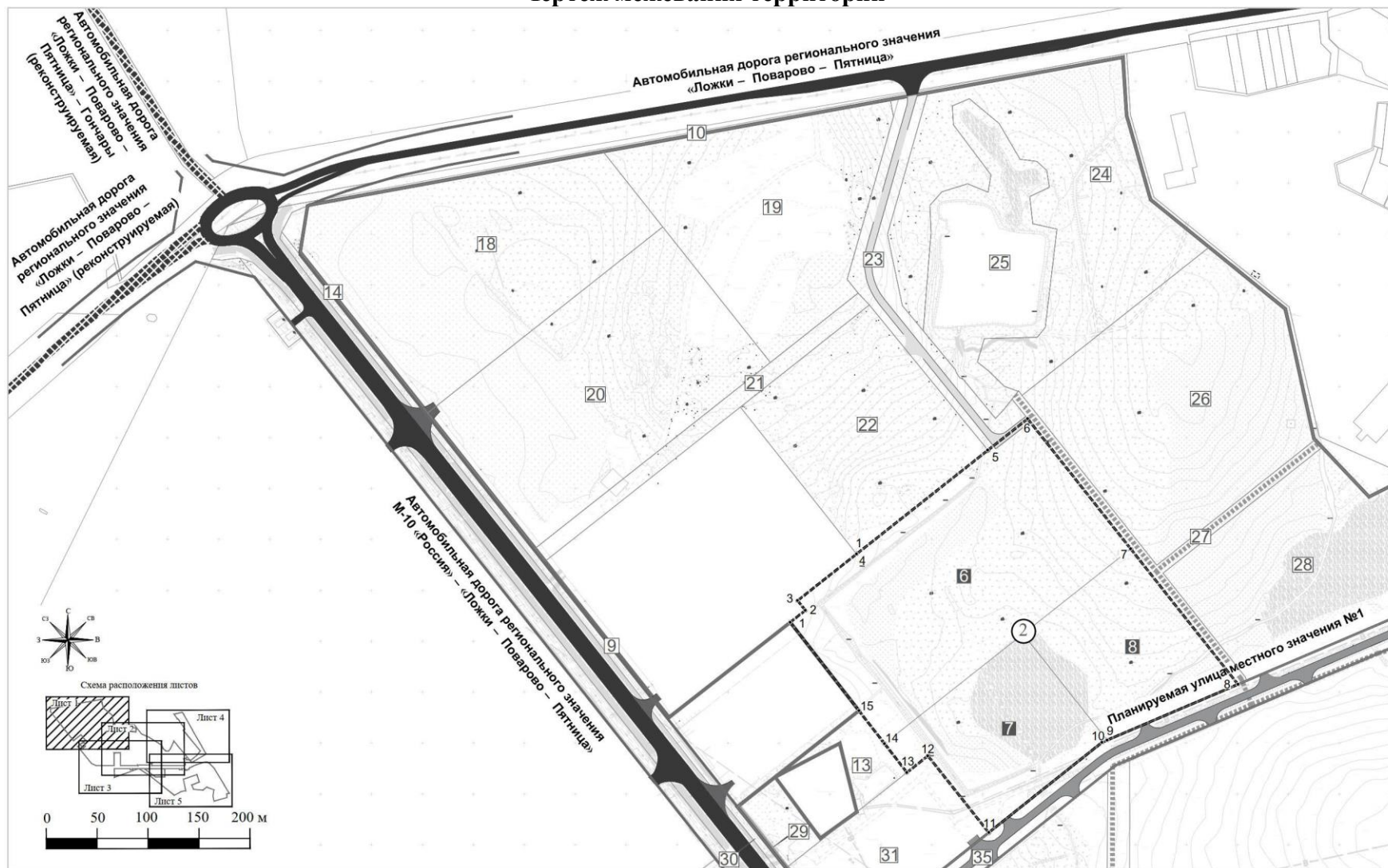
-  установленные
-  отменяемые
-  планируемые

Пояснительные подписи

-  условный номер образуемого земельного участка
-  условный номер изменяемого, в том числе прекращающего свое существование, земельного участка
-  условный номер сохраняемого (неизменяемого) земельного участка
-  номер поворотной точки границ образуемых земельных участков

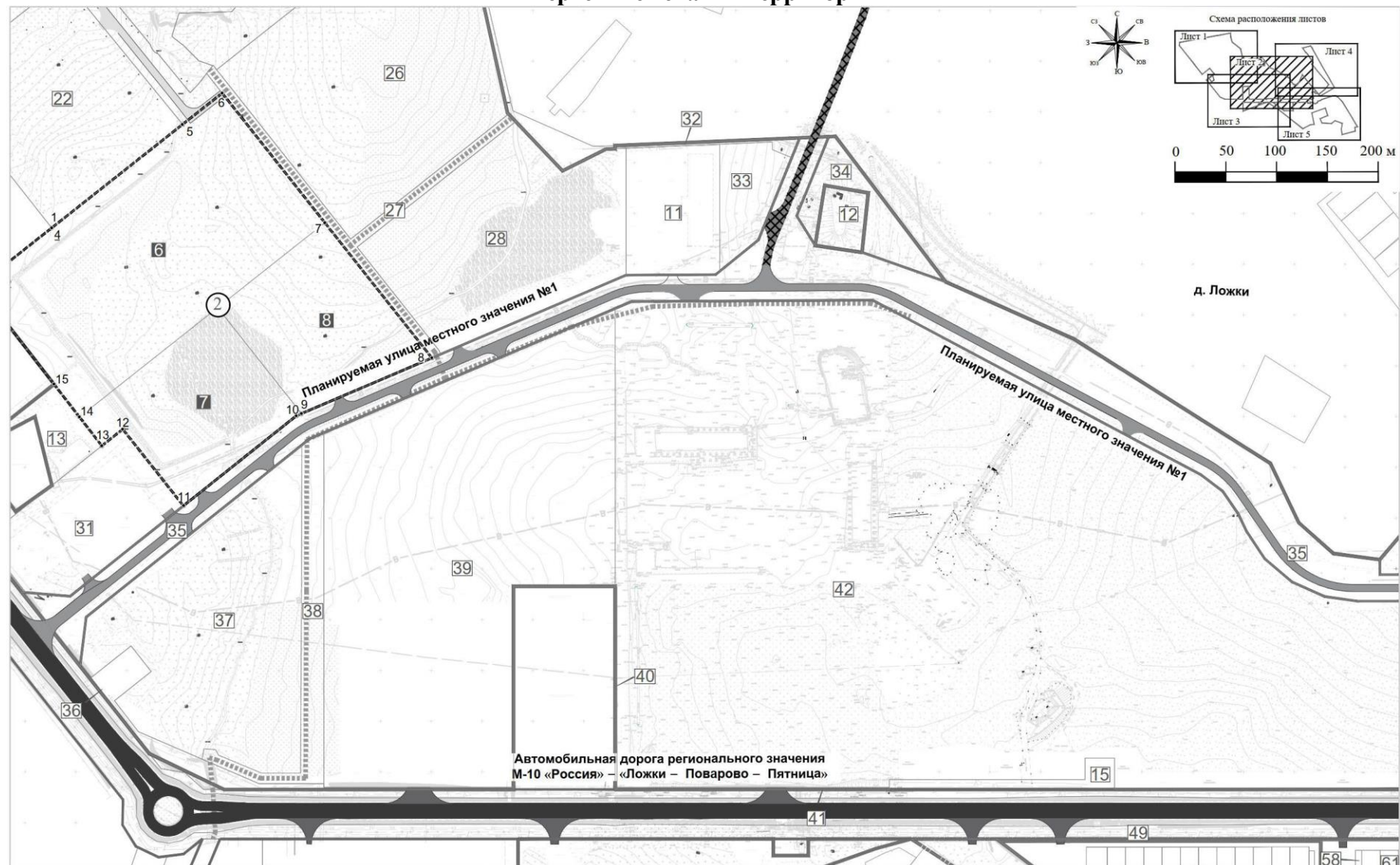
*Существующий элемент планировочной структуры «улично-дорожная сеть» приведен в информационных целях и не является предметом утверждения настоящей документации.

Документация по планировке территории для размещения индустриального парка «Есипово» вблизи деревни Ложки городского округа Солнечногорск Московской области в границах территории между автомобильными дорогами М-10 «Россия» и М-10 «Россия» – «Ложки – Поварово – Пятница»
Чертеж межевания территории

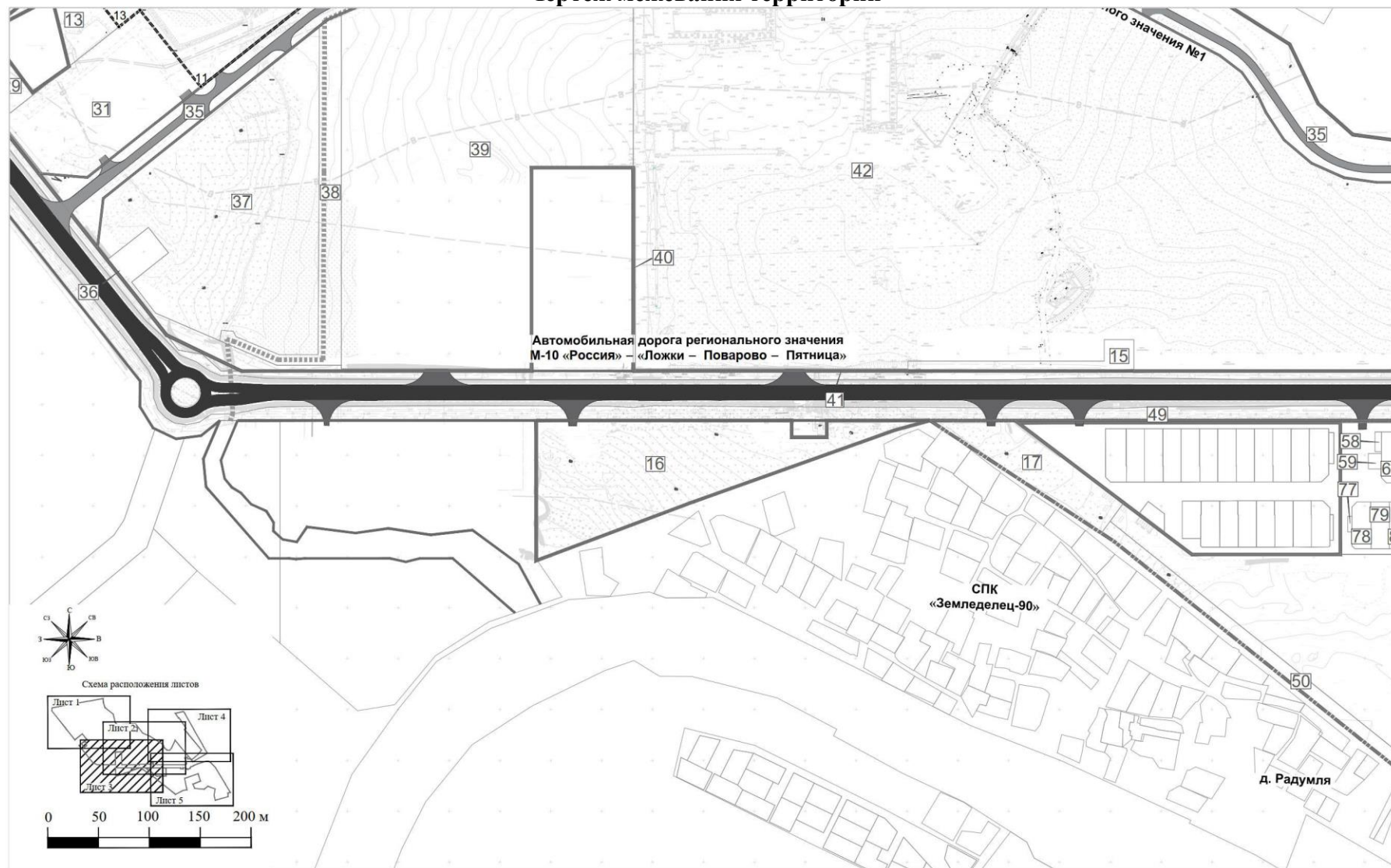


Документация по планировке территории для размещения индустриального парка «Есипово» вблизи деревни Ложки городского округа Солнечногорск Московской области в границах территории между автомобильными дорогами М-10 «Россия» и М-10 «Россия» – «Ложки – Поварово – Пятница»

Чертеж межевания территории

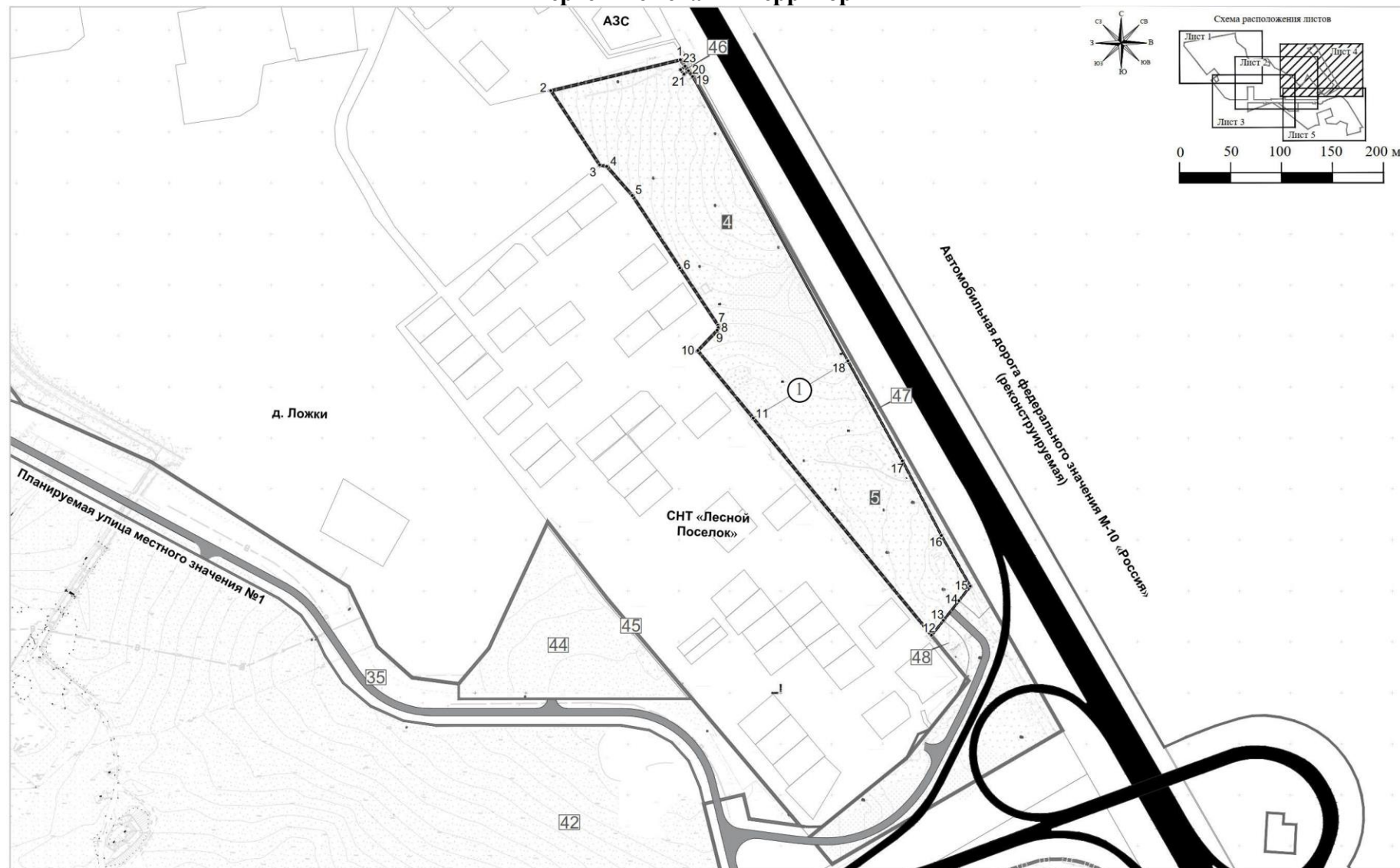


Документация по планировке территории для размещения индустриального парка «Есипово» вблизи деревни Ложки городского округа Солнечногорск Московской области в границах территории между автомобильными дорогами М-10 «Россия» и М-10 «Россия» – «Ложки – Поварово – Пятница»
Чертеж межевания территории



Документация по планировке территории для размещения индустриального парка «Есипово» вблизи деревни Ложки городского округа Солнечногорск Московской области в границах территории между автомобильными дорогами М-10 «Россия» и М-10 «Россия» – «Ложки – Поварово – Пятница»

Чертеж межевания территории



Документация по планировке территории для размещения индустриального парка «Есипово» вблизи деревни Ложки городского округа Солнечногорск Московской области в границах территории между автомобильными дорогами М-10 «Россия» и М-10 «Россия» – «Ложки – Поварово – Пятница»

Чертеж межевания территории

